



Публичное акционерное общество  
«ВНИПИгаздобыча»

Свидетельство № ИИ-031-568 от 18.08.2015 г.

Свидетельство № 1076.06-2010-6455010081-И-003 от 19.08.2015 г.

**Проект планировки территории  
с проектом межевания территории в его  
составе по объекту:**

**«Магистральный газопровод  
«Сила Сибири».**

**Этап 2.3. Участок «КС-2 «Олекминская» –  
КС-3 «Амгинская»**

**Дальневосточный Федеральный округ,  
Республика Саха (Якутия),  
Олекминский район,  
Алданский район.**

**Том 4**

Материалы по обоснованию проекта планировки территории

Книга 4

2015 г.



Публичное акционерное общество  
«ВНИПИгаздобыча»

Свидетельство № ИИ-031-568 от 18.08.2015 г.

Свидетельство № 1076.06-2010-6455010081-И-003 от 19.08.2015 г.

**Проект планировки территории  
с проектом межевания территории в его  
составе по объекту:**

**«Магистральный газопровод  
«Сила Сибири».**

**Этап 2.3. Участок «КС-2 «Олекминская» –  
КС-3 «Амгинская»**

**Дальневосточный Федеральный округ,  
Республика Саха (Якутия),  
Олекминский район,  
Алданский район.**

**Том 4**

Материалы по обоснованию проекта планировки территории

Книга 4

Главный инженер

Главный инженер проектов

Начальник управления инженерных изысканий



А.Е. Бурданов

А.Г. Соляник

О.Н. Староверов

2015 г.

**СОСТАВ ПРОЕКТА ПЛАНИРОВКИ ТЕРРИТОРИИ С ПРОЕКТОМ  
МЕЖЕВАНИЯ ТЕРРИТОРИИ В ЕГО СОСТАВЕ**

<b>№ п/п</b>	<b>Обозначения</b>	<b>Наименование</b>	<b>Кол-во страниц</b>
1.	Том 1	Основная часть проекта планировки территории	28
2.	Том 2 Книга 1	Основная часть проекта планировки территории. (Чертеж проекта планировки территории)	35
3.	Том 2 Книга 2	Основная часть проекта планировки территории. (Чертеж проекта планировки территории)	42
4.	Том 3 Книга 1	Материалы по обоснованию проекта планировки территории	342
5.	Том 3 Книга 2	Материалы по обоснованию проекта планировки территории	225
6.	Том 4 Книга 1	Материалы по обоснованию проекта планировки территории (Обосновывающие чертежи)	47
7.	Том 4 Книга 2	Материалы по обоснованию проекта планировки территории (Обосновывающие чертежи)	48
8.	Том 4 Книга 3	Материалы по обоснованию проекта планировки территории (Обосновывающие чертежи)	32
9.	Том 4 Книга 4	Материалы по обоснованию проекта планировки территории (Обосновывающие чертежи)	29
10.	Том 5 Книга 1	Проект межевания территории (Чертеж межевания территории)	37
11.	Том 5 Книга 2	Проект межевания территории (Чертеж межевания территории)	41
Всего страниц в проекте			906

**РЕГИСТРАЦИОННАЯ КАРТОЧКА ПРОЕКТА**

1.	Адрес строительства	Дальневосточный Федеральный округ, Республика Саха (Якутия), Олекминский, Алданский район
2.	Наименование объекта	«Газопровод «Сила Сибири». Этап 2.3. Участок «КС-2 «Олекминская» – КС-3 «Амгинская»
3.	Приказ (Распоряжение) органов государственной власти и (или) органов местного самоуправления о подготовке документации по планировке территории	Приказ Министерства энергетики Российской Федерации от 04.08.2015 г. № 538 «О подготовке документации по планировке территории для размещения объекта «Газопровод «Сила Сибири» (этапы 1, 2.1-2.8, 4.1-4.3, 5.1-5.7)
4.	Заказчик	ООО «Газпром трансгаз Томск»
5.	Проектная организация	ПАО «ВНИПИГаздобыча»
6.	Авторы проекта	А.Г. Соляник
7.	Стадия	Проект планировки территории
8.	Вид строительства	Капитальное строительство
9.	Количество эксплуатационных единиц	Строительство магистрального газопровода на участке «КС-2 «Олекминская» – КС-3 «Амгинская»
10.	Общая площадь земельных участков под размещение	1456,20 га
11.	Намечаемые сроки строительства	2015 - 2018 гг.
12.	Адреса:	
	Заказчик:	634029, г. Томск, пр. Фрунзе, д. 9
	Проектная организация:	410012, г. Саратов, ул. Сакко и Ванцетти, д. 4,
13.	Телефоны:	
	Заказчик:	8(3822) 72-49-40
	Проектная организация:	8(8452) 74-32-33

Взам инв. N	
Подпись и дата	
Инв. N подл.	

						«Газопровод «Сила Сибири» (ГП XIII). Этап 2.3. Участок «КС-2 «Олекминская» – КС-3 «Амгинская»	Лист
Изм	Кол.уч	Лист	N док	Подпись	Дата		



**СОСТАВ ПРОЕКТА:**

**Материалы проекта планировки территории с проектом межевания в его составе (утверждаемая часть)**

**I. Основная часть проекта планировки. Положение о размещении объектов энергетики (трубопроводного транспорта)**

1. Сведения об объекте и его краткая характеристика
2. Сведения о размещении объекта на территории
3. Сведения о пересечениях планируемого к размещению объекта с другими объектами капитального строительства (ОКС)

**II. Основная часть проекта планировки. Графическая часть.**

№	Наименование	Листов	Масштаб
1	Чертеж планировки территории	58	1:10 000 – 1:20 000
2	Чертеж планировки территории с отображением планируемых к размещению объектов федерального, регионального и местного значения	8	1:10 000 – 1:50 000

**III. Материалы по обоснованию проекта планировки территории.**

**Пояснительная записка**

1. Исходно-разрешительная документация
2. Исходные данные
3. Обоснование размещения проектируемого объекта
4. Предложения по внесению изменений и дополнений в документы территориального планирования и Правила землепользования и застройки
5. Материалы по обоснованию проекта межевания территории

**IV. Материалы по обоснованию проекта планировки территории. Графическая часть**

№	Наименование	Листов	Масштаб
1	2	3	4
1.	Схема расположения элемента планировочной структуры	9	1: 10 000 - 1:30 000
2.	Схема использования территории в период подготовки проекта планировки	24	1: 10 000 - 1:30 000
3.	Схема границ территорий объектов культурного наследия	9	1: 10 000 - 1:30 000
4.	Схема границ зон с особыми условиями использования территорий	24	1: 10 000 - 1:30 000
5.	Схема организации улично-дорожной сети и движения	9	1: 10 000 - 1:30 000
6.	Схема границ планируемых к установлению охранных зон	24	1: 10 000 - 1:30 000
7.	Схема организации движения транспорта обеспечивающего строительство объекта	13	1: 10 000 - 1:30 000
8.	Схема вертикальной планировки и инженерной подготовки территории	24	1: 10 000 - 1:50 000

**V. Проект межевания территории.**

№	Наименование	Листов	Масштаб
1	Чертеж межевания территории	65	1:5 000 – 1:10 000

Взам инв.№	
Подпись и дата	
Инв.№ подл.	

Изм	Кол.уч	Лист	№ док	Подпись	Дата	«Газопровод «Сила Сибири» (ГП XIII). Этап 2.3. Участок «КС-2 «Олекминская» – КС-3 «Амгинская»	Лист
-----	--------	------	-------	---------	------	--	------

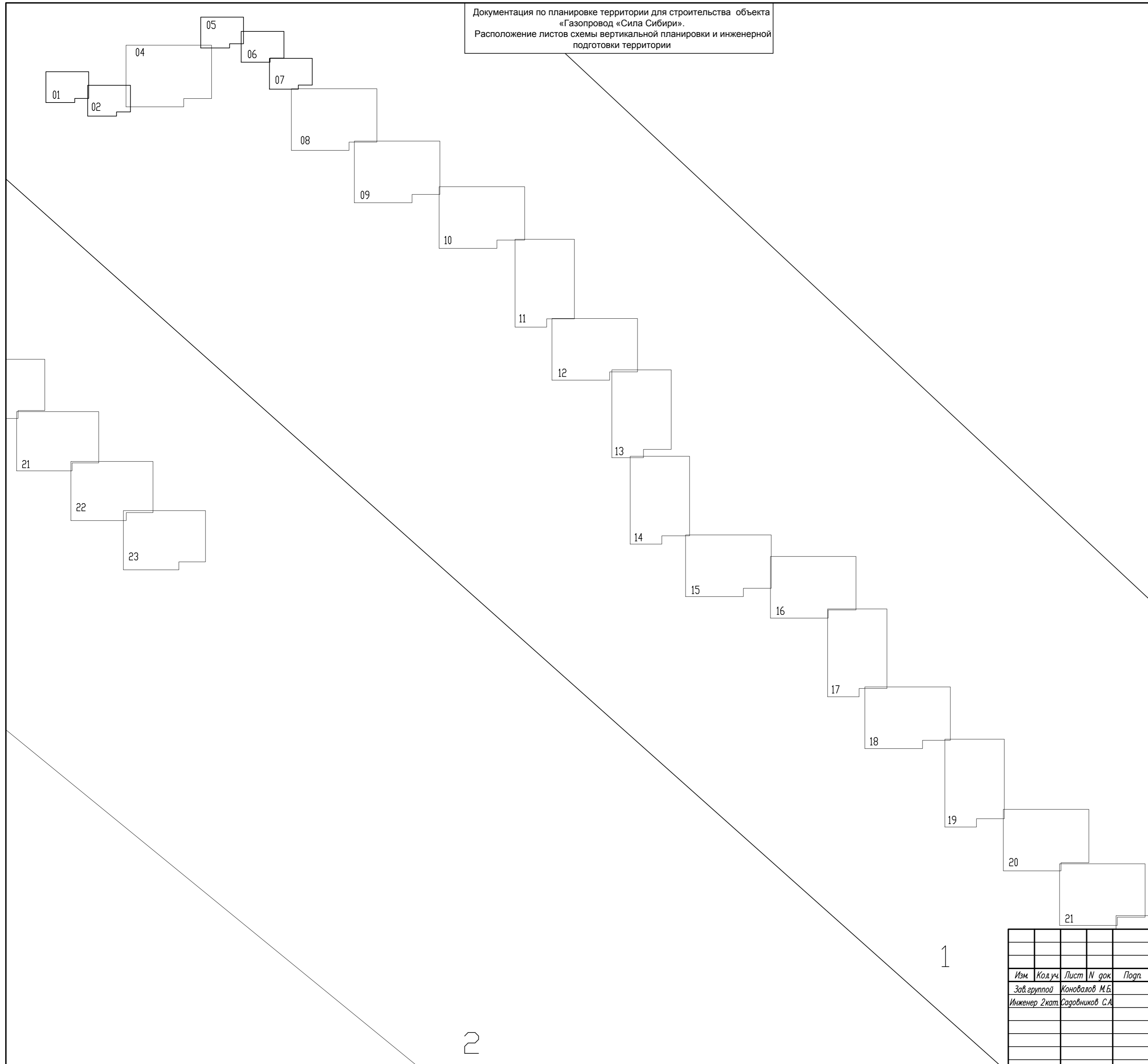
## СОДЕРЖАНИЕ

### IV. Материалы по обоснованию проекта планировки территории. Графическая часть

	Стр.
4.8 Схема вертикальной планировки и инженерной подготовки территории	7

Инв. N подл.	Подпись и дата	Взам инв. N						Лист
						«Газопровод «Сила Сибири» (ГП XIII). Этап 2.3. Участок «КС-2 «Олекминская» – КС-3 «Амгинская»		
Изм	Кол.уч	Лист	N док	Подпись	Дата			

Документация по планировке территории для строительства объекта «Газопровод «Сила Сибири». Расположение листов схемы вертикальной планировки и инженерной подготовки территории



**УСЛОВНЫЕ ОБОЗНАЧЕНИЯ:**

**Проектируемые объекты инженерной инфраструктуры:**

- Трасса газопровода «Сила Сибири»
- Трасса газопровода среднего давления
- Трасса кабельной линии связи (КЛС)
- Трасса воздушной линии электропередачи (ВЭЛ 10 кВ)
- Технологический проезд временный
- Подъездная автодорога
- Граница зоны планируемого размещения объекта федерального значения «Этап 2.3 Участок «КС-2 «Олекминская»- КС-3 «Амгинская» объекта «Газопровод «Сила Сибири»

**Существующие объекты инженерной инфраструктуры:**

- Нефтепровод ВСТО
- Линия электропередачи (ЛЭП)
- Линия связи (ЛС)
- Автодорога с асфальтовым покрытием
- Дорога полевая/грунтовая
- Граница района
- Граница сельских поселений
- Граница населенных пунктов
- Реки, водотоки
- Направление течения реки (ручья)
- Рельеф (согласно материалам инженерных изысканий)
- Заболоченная местность

Уклон, % / Длина участка, м

Проектная отметка верха трубы, м / Отметка земли, м

**Принятые сокращения**

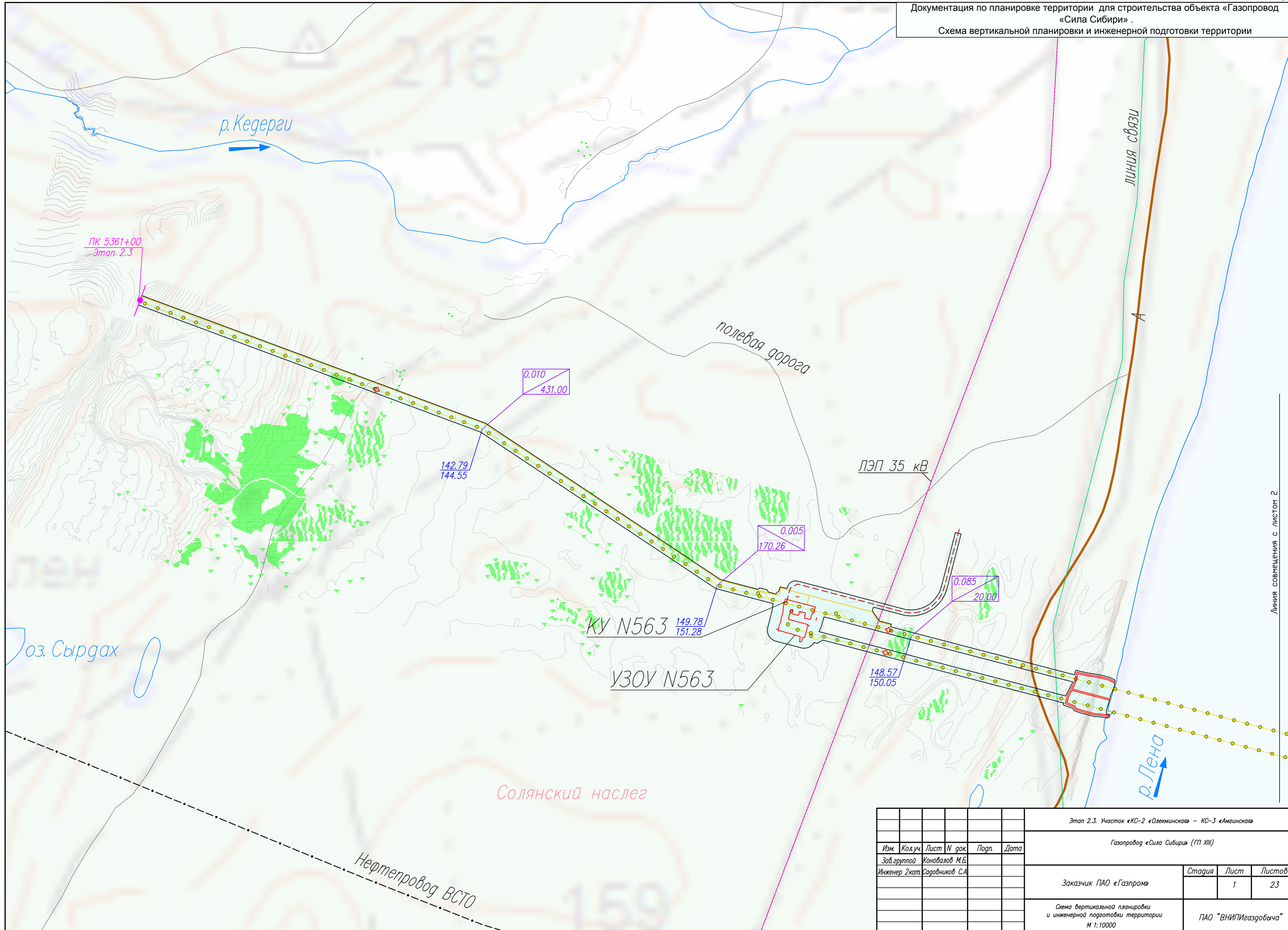
- КУ - крановый узел
- ГАЗ - глубинное анодное заземление
- ВП - вертолетная площадка
- ПРС - промежуточная радиорелейная станция
- ДЛО - дом линейного обходчика
- УЗОУ - узел запуска очистного устройства
- УПОУ - узел приема очистного устройства
- ПК - пикет
- КС - компрессорная станция

Примечание:  
В связи с изменением проектных решений (отмена трассы ЛЭП) Лист 3 отсутствует.

Этап 2.3. Участок «КС-2 «Олекминская» – КС-3 «Амгинская»					
Газопровод «Сила Сибири» (ГП XIII)					
Изм.	Код.уч.	Лист	N док.	Подп.	Дата
Зав. группой	Коновалов М.Б.				
Инженер 2 кат.	Садовников С.А.				
Заказчик ПАО «Газпром»				Стадия	Лист
				00	23
Схема вертикальной планировки и инженерной подготовки территории				ПАО «ВНИПИгазобьича»	
М 1:10000					
М 1:20000					

2

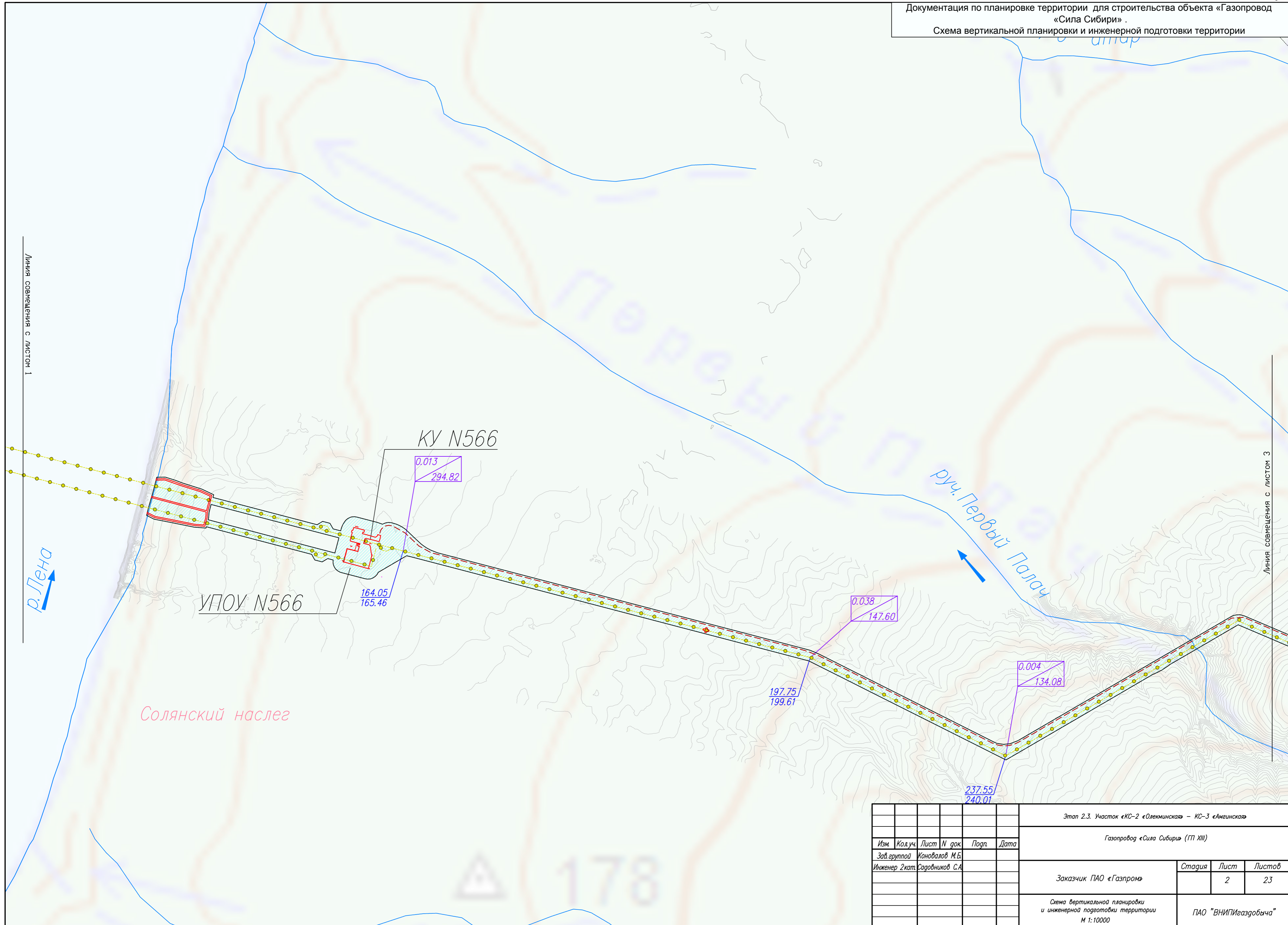




Линия совмещения с листом 2

Солянский наслег

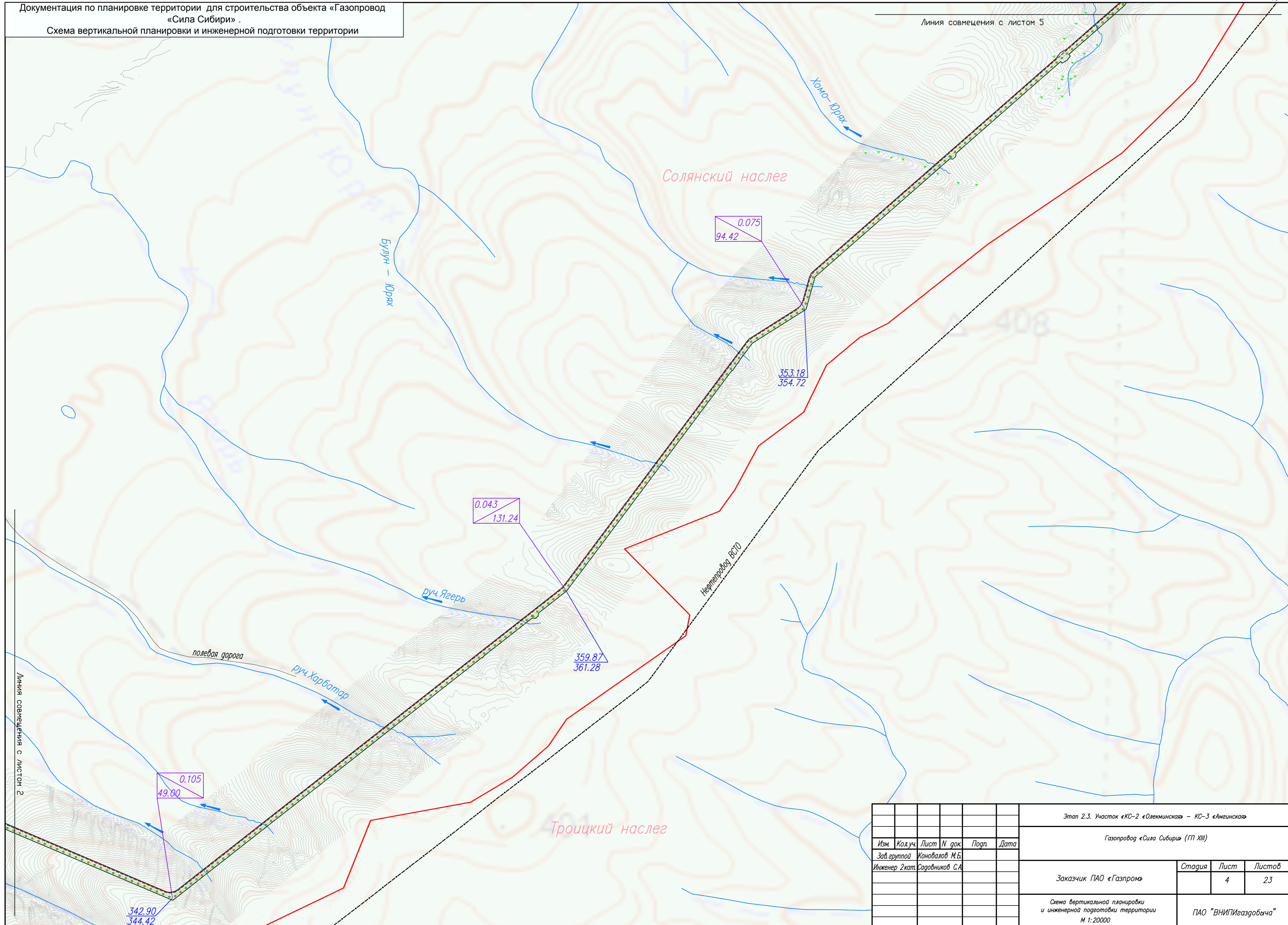
Этап 2.3. Участок «КС-2 «Олекминская» – КС-3 «Амгинская»					
Газопровод «Сила Сибири» (ГП XIII)					
Изм.	Код.уч.	Лист	№ док.	Подп.	Дата
Зав. группой		Коновалов М.Б.			
Инженер 2кат.		Садовников С.А.			
Заказчик ПАО «Газпром»				Стадия	Лист
					23
Схема вертикальной планировки и инженерной подготовки территории М 1:10000				ПАО «ВНИПИгаздобыча»	



Линия совмещения с листом 1

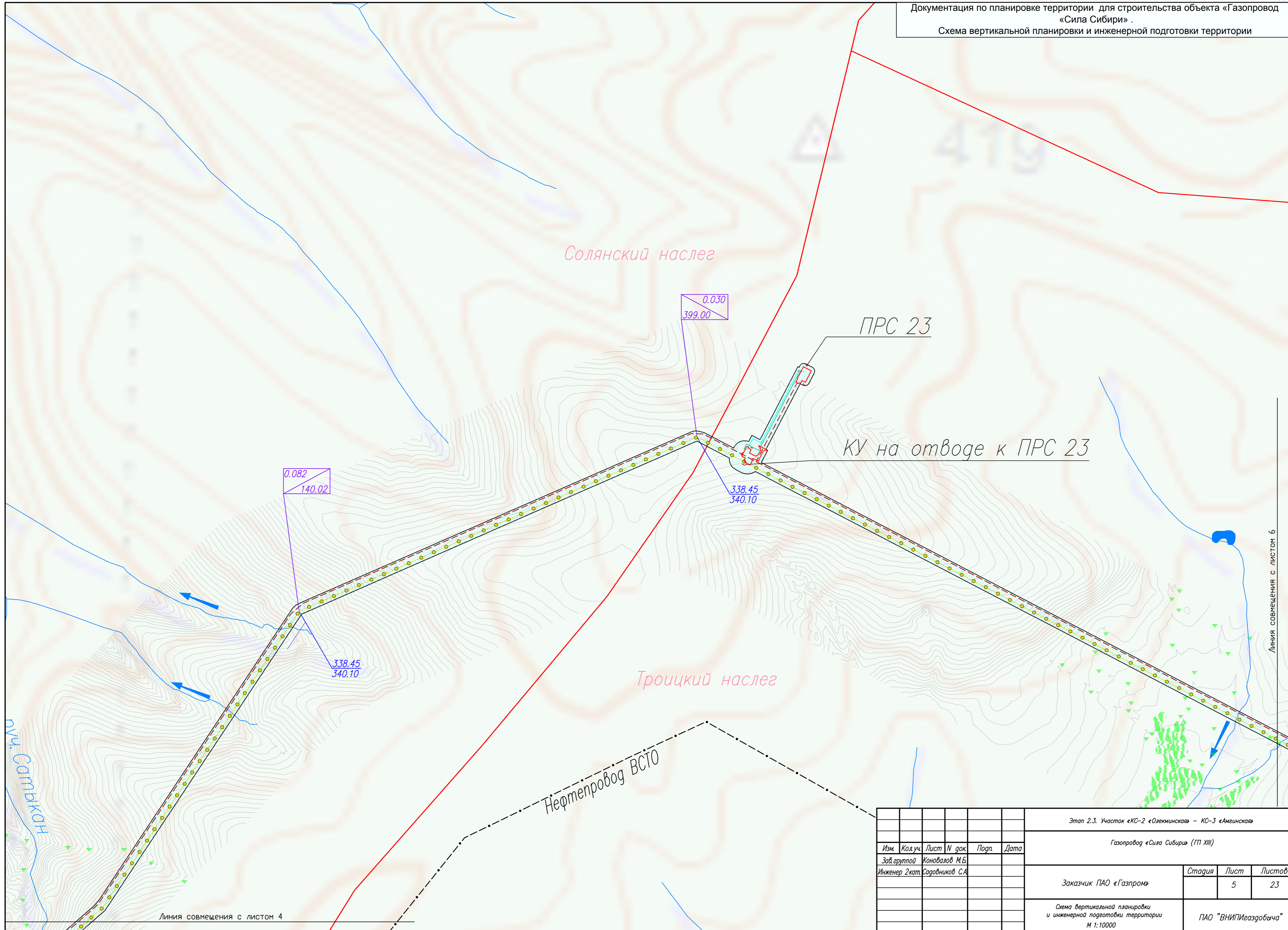
Линия совмещения с листом 3

						Этап 2.3. Участок «КС-2 «Олекминская» – КС-3 «Амгинская»			
						Газопровод «Сила Сибири» (ГП XIII)			
Изм.	Код.уч.	Лист	N док.	Подп.	Дата				
	Зав. группой	Коновалов М.Б.							
	Инженер 2кат.	Садовников С.А.							
						Заказчик	Стадия	Лист	Листов
						ПАО «Газпром»		2	23
						Схема вертикальной планировки и инженерной подготовки территории М 1:10000			
						ПАО "ВНИПИгаздобыча"			

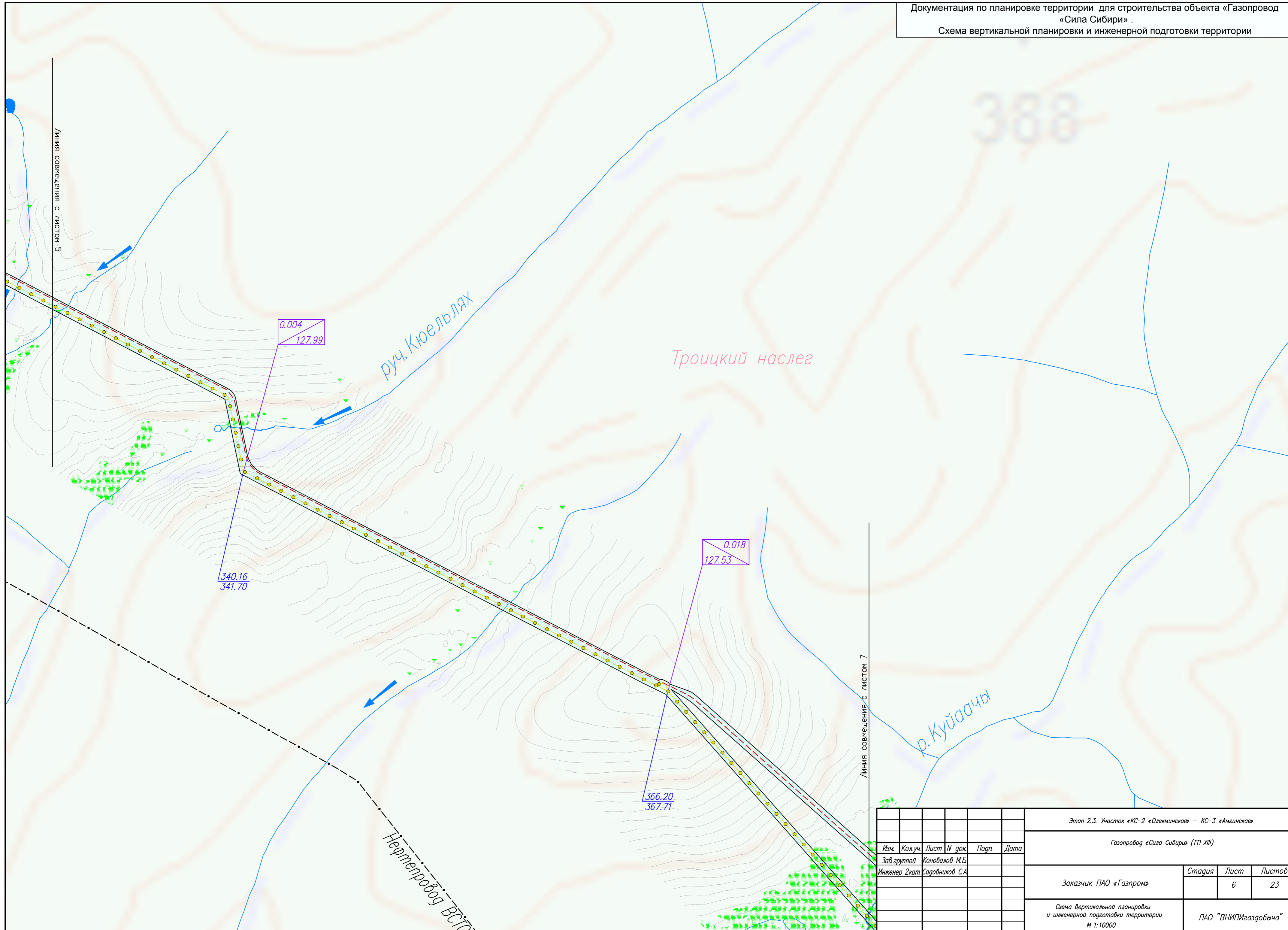


							Этап 2.3. Участок «КС-2 «Олекминская» – КС-3 «Амгинская»				
							Газопровод «Сила Сибири» (ГП XIII)				
Изм.	Код.уч.	Лист	№ док.	Подп.	Дата						
	Зав. группой	Коновалов М.Б.									
	Инженер 2кат.	Садовников С.А.					Заказчик ПАО «Газпром»		Стадия	Лист	Листов
										4	23
							Схема вертикальной планировки и инженерной подготовки территории М 1:20000		ПАО «ВНИПИгаздобыча»		

Линия совмещения с листом 2



						Этап 2.3. Участок «КС-2 «Олекминская» – КС-3 «Амгинская»				
						Газопровод «Сила Сибири» (ГП XIII)				
Изм.	Код.уч.	Лист	N док.	Подп.	Дата					
Зав. группой Коновалов М.Б.										
Инженер 2кат. Садовников С.А.										
						Заказчик ПАО «Газпром»		Стадия	Лист	Листов
									5	23
						Схема вертикальной планировки и инженерной подготовки территории М 1:10000				
						ПАО «ВНИПИгаздобыча»				



Линия совмещения с листом 7

Линия совмещения с листом 5

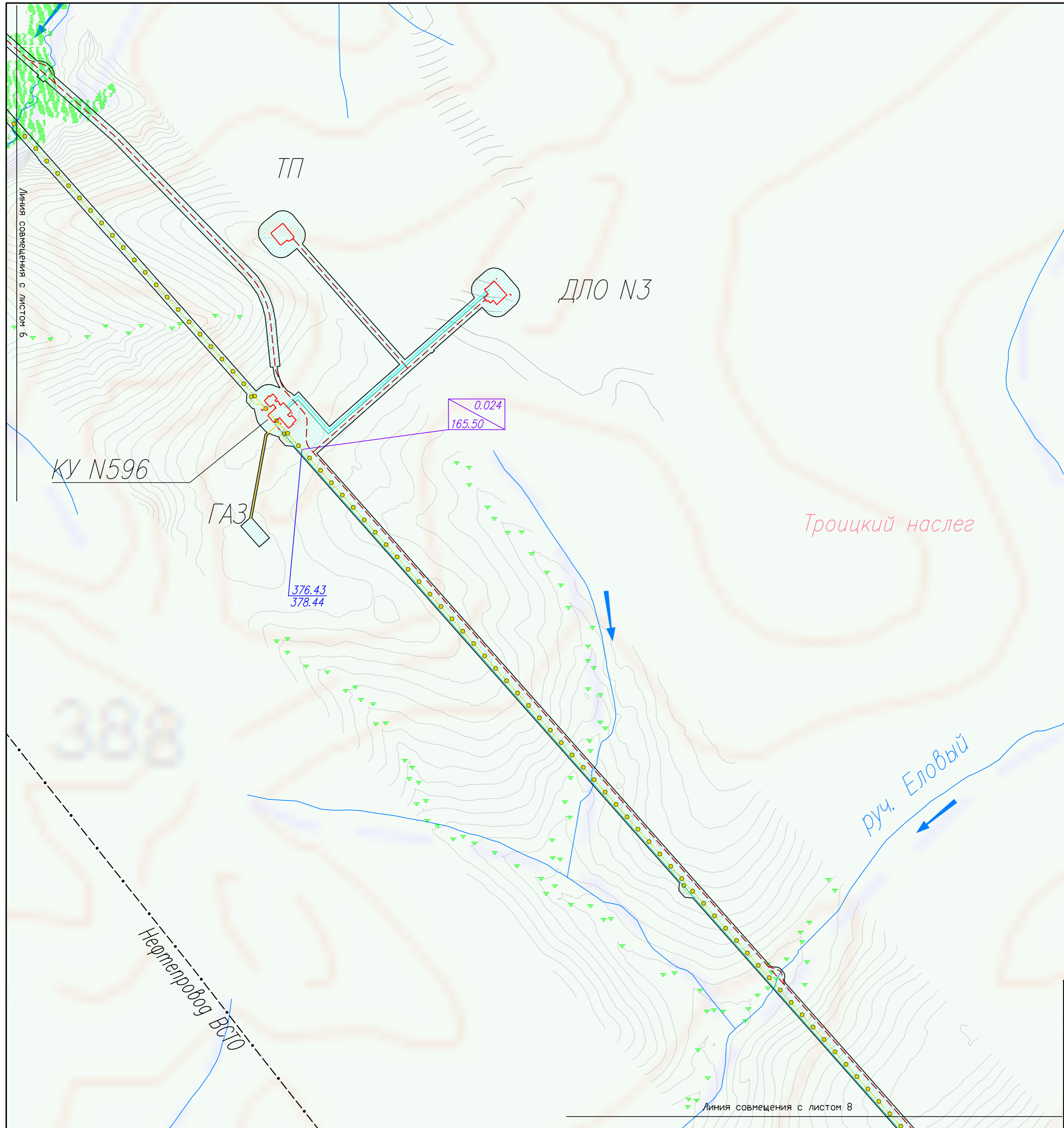
руч. Кюельлях

Троицкий наслег

р. Куйсаачы

Нефтепровод ВС10

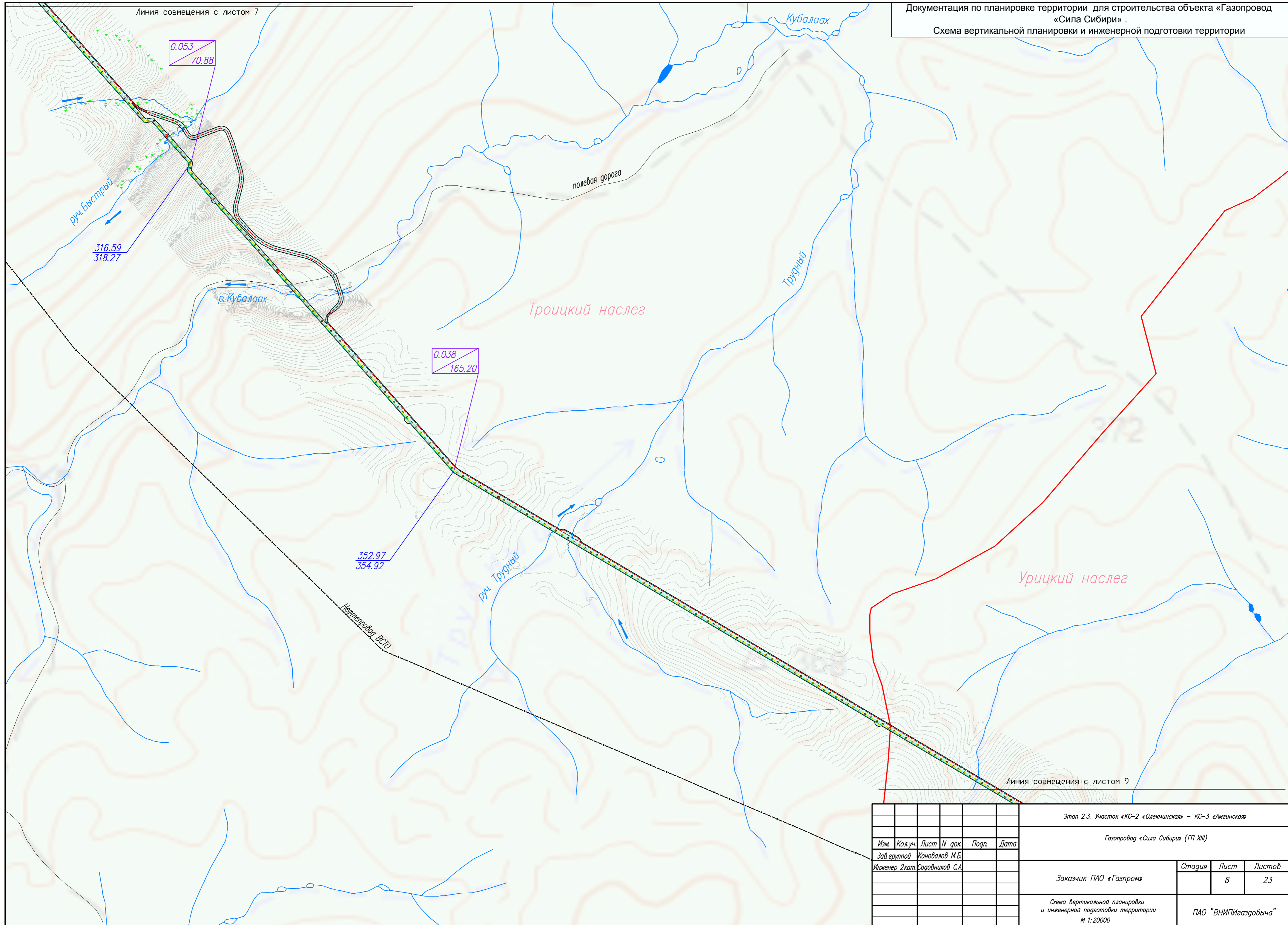
							Этап 2.3. Участок «КС-2 «Олекминская» – КС-3 «Амгинская»				
							Газопровод «Сила Сибири» (ГП XIII)				
Изм.	Код.уч.	Лист	N док.	Подп.	Дата						
	Зав. группой	Коновалов М.Б.									
	Инженер 2кат.	Садовников С.А.				Заказчик ПАО «Газпром»		Стадия	Лист	Листов	
									6	23	
							Схема вертикальной планировки и инженерной подготовки территории М 1:10000		ПАО "ВНИПИгазобьича"		



						Этап 2.3. Участок «КС-2 «Олекминская» – КС-3 «Амгинская»			
						Газопровод «Сила Сибири» (ГП XIII)			
Изм.	Код.уч.	Лист	N док.	Подп.	Дата				
Зав. группой	Коновалов М.Б.								
Инженер 2 кат.	Садовников С.А.								
						Заказчик	Стадия	Лист	Листов
						ПАО «Газпром»		7	23
						Схема вертикальной планировки и инженерной подготовки территории М 1:10000			
						ПАО «ВНИПИгаздобыча»			

Линия совмещения с листом 7

Документация по планировке территории для строительства объекта «Газопровод «Сила Сибири» .  
Схема вертикальной планировки и инженерной подготовки территории

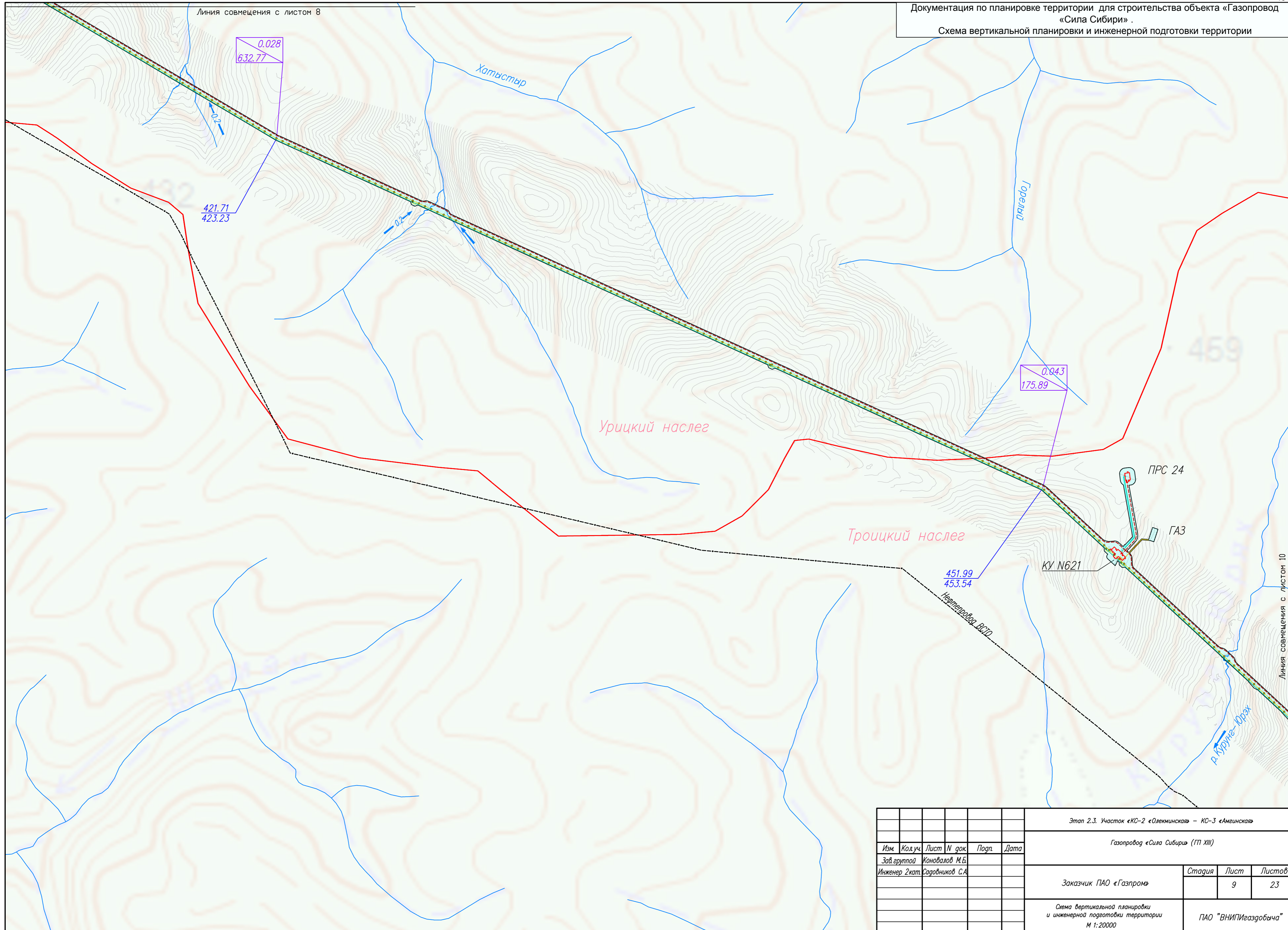


Урицкий наслег

Троицкий наслег

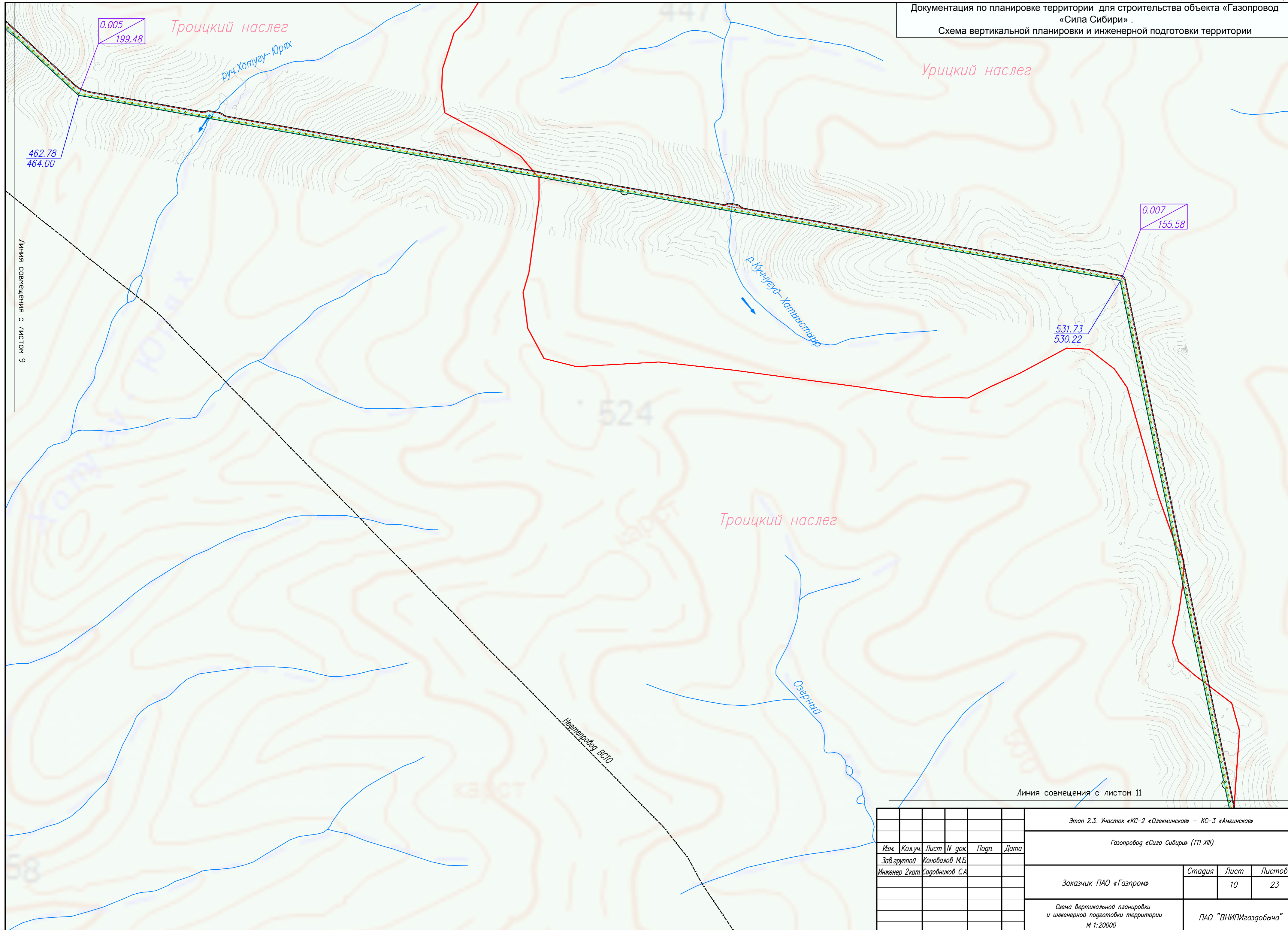
Линия совмещения с листом 9

Этап 2.3. Участок «КС-2 «Олекминская» – КС-3 «Амгинская»					
Газопровод «Сила Сибири» (ГП XIII)					
Изм.	Код.уч.	Лист	№ док.	Подп.	Дата
Зав. группой		Коновалов М.Б.			
Инженер 2кат.		Садовников С.А.			
Заказчик ПАО «Газпром»				Стадия	Лист
					8
					23
Схема вертикальной планировки и инженерной подготовки территории М 1:20000				ПАО "ВНИПИгазобьича"	



						Этап 2.3. Участок «КС-2 «Олекминская» – КС-3 «Амгинская»			
						Газопровод «Сила Сибири» (ГП XIII)			
Изм.	Код.уч.	Лист	N док.	Подп.	Дата				
	Зав. группой	Коновалов М.Б.							
	Инженер 2кат.	Садовников С.А.							
						Заказчик	Стадия	Лист	Листов
						ПАО «Газпром»		9	23
						Схема вертикальной планировки и инженерной подготовки территории М 1:20000			
						ПАО "ВНИПИгаздобыча"			





6 метров с выносом вничи

Линия совмещения с листом 11

						Этап 2.3. Участок «КС-2 «Олекминская» – КС-3 «Амгинская»				
						Газопровод «Сила Сибири» (ГП XIII)				
Изм.	Код.уч.	Лист	N док.	Подп.	Дата					
	Зав. группой	Коновалов М.Б.								
	Инженер 2кат.	Садовников С.А.								
						Заказчик	ПАО «Газпром»	Стадия	Лист	Листов
									10	23
						Схема вертикальной планировки и инженерной подготовки территории М 1:20000				
						ПАО "ВНИПИгаздобыча"				

Линия совмещения с листом 10

Урицкий наслег

Арга-Сала

0.003  
379.38

488.77  
491.21

0.028  
266.00

445.30  
446.80

0.019  
287.19

Троицкий наслег

ПРС 25

КУ N650

ГАЗ

Исключенная ВСТД

Линия совмещения с листом 12

Этап 2.3. Участок «КС-2 «Олекминская» – КС-3 «Амгинская»

Газопровод «Сила Сибири» (ГП XIII)

Изм.	Код.уч.	Лист	№ док.	Подп.	Дата

Зав. группой Коновалов М.Б.

Инженер 2 кат. Садовников С.А.

Заказчик ПАО «Газпром»

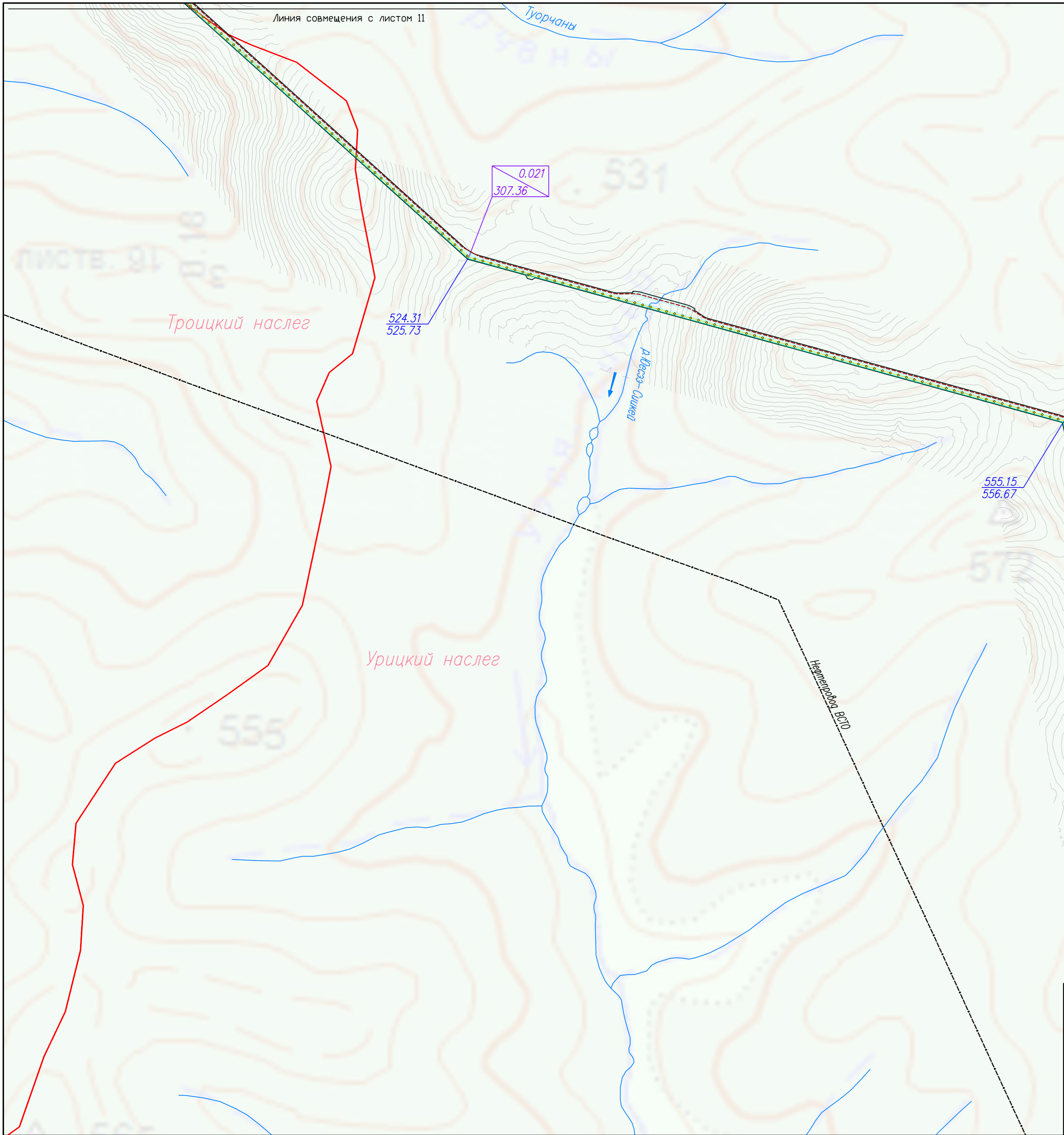
Стадия	Лист	Листов
	11	23

Схема вертикальной планировки  
и инженерной подготовки территории  
М 1:20000

ПАО «ВНИПИгазобьича»

Линия совмещения с листом 11

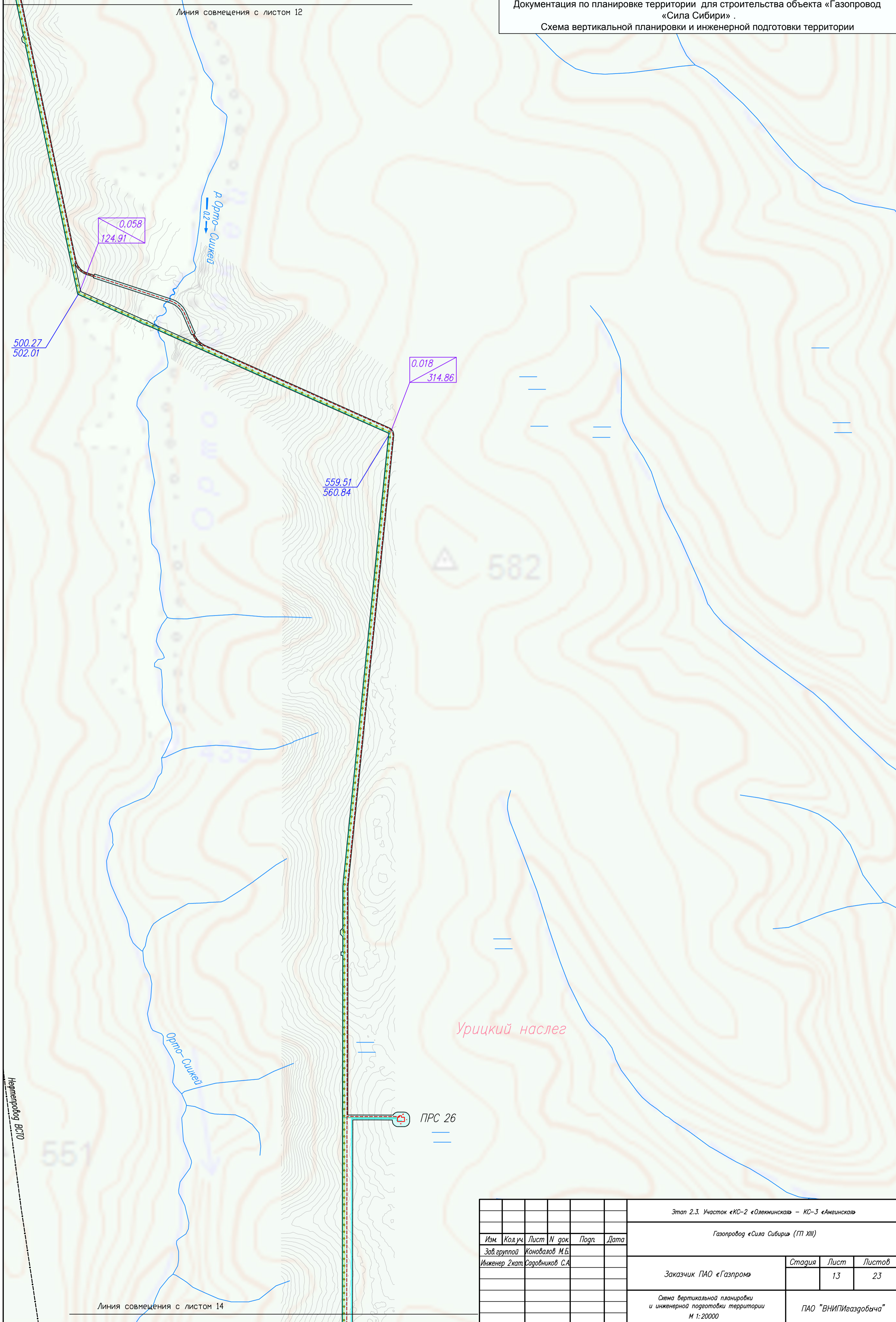
Документация по планировке территории для строительства объекта «Газопровод «Сила Сибири» .  
Схема вертикальной планировки и инженерной подготовки территории



Линия совмещения с листом 13

						Этап 2.3. Участок «КС-2 «Олекминская» – КС-3 «Амгинская»				
						Газопровод «Сила Сибири» (ГП XIII)				
Изм.	Код.уч.	Лист	N док.	Погр.	Дата					
	Зав. группой	Коновалов М.Б.								
	Инженер 2кат.	Садовников С.А.				Заказчик ПАО «Газпром»		Стадия	Лист	Листов
									12	23
						Схема вертикальной планировки и инженерной подготовки территории М 1:20000		ПАО "ВНИПИгазобьича"		

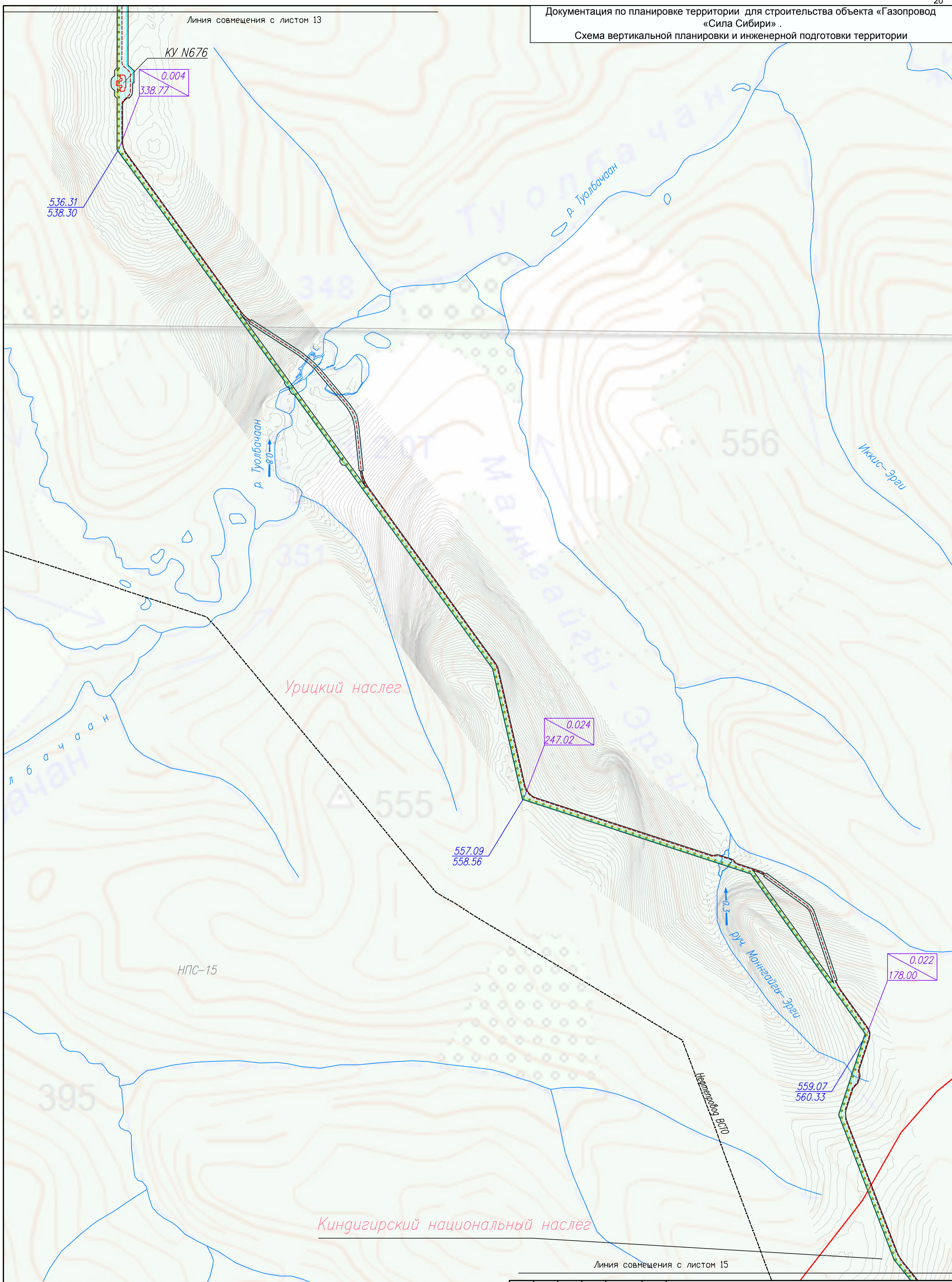
Линия совмещения с листом 12



Линия совмещения с листом 14

						Этап 2.3. Участок «КС-2 «Олекминская» – КС-3 «Амгинская»				
						Газопровод «Сила Сибири» (ГП XIII)				
Изм.	Код.уч.	Лист	№ док.	Подп.	Дата					
Зав. группой	Конюхов М.Б.									
Инженер 2 кат.	Садовников С.А.					Заказчик	ПАО «Газпром»	Стадия	Лист	Листов
									13	23
						Схема вертикальной планировки и инженерной подготовки территории М 1:20000				
						ПАО «ВНИПИгаздобыча»				

Линия совмещения с листом 13



КУ N676

0.004  
338.77

536.31  
538.30

р. Туолбачаан

Урицкий наслег

0.024  
247.02

557.09  
558.56

0.022  
178.00

559.07  
560.33

Населенный пункт ВПО

Киндигирский национальный наслег

Линия совмещения с листом 15

Этап 2.3. Участок «КС-2 «Олекминская» – КС-3 «Амгинская»

Газопровод «Сила Сибири» (ГП XIII)

Изм.	Кодуч.	Лист	№ док.	Подп.	Дата
	Зав. группой			Коновалов М.Б.	
	Инженер 2 кат.			Садовников С.А.	

Заказчик ПАО «Газпром»

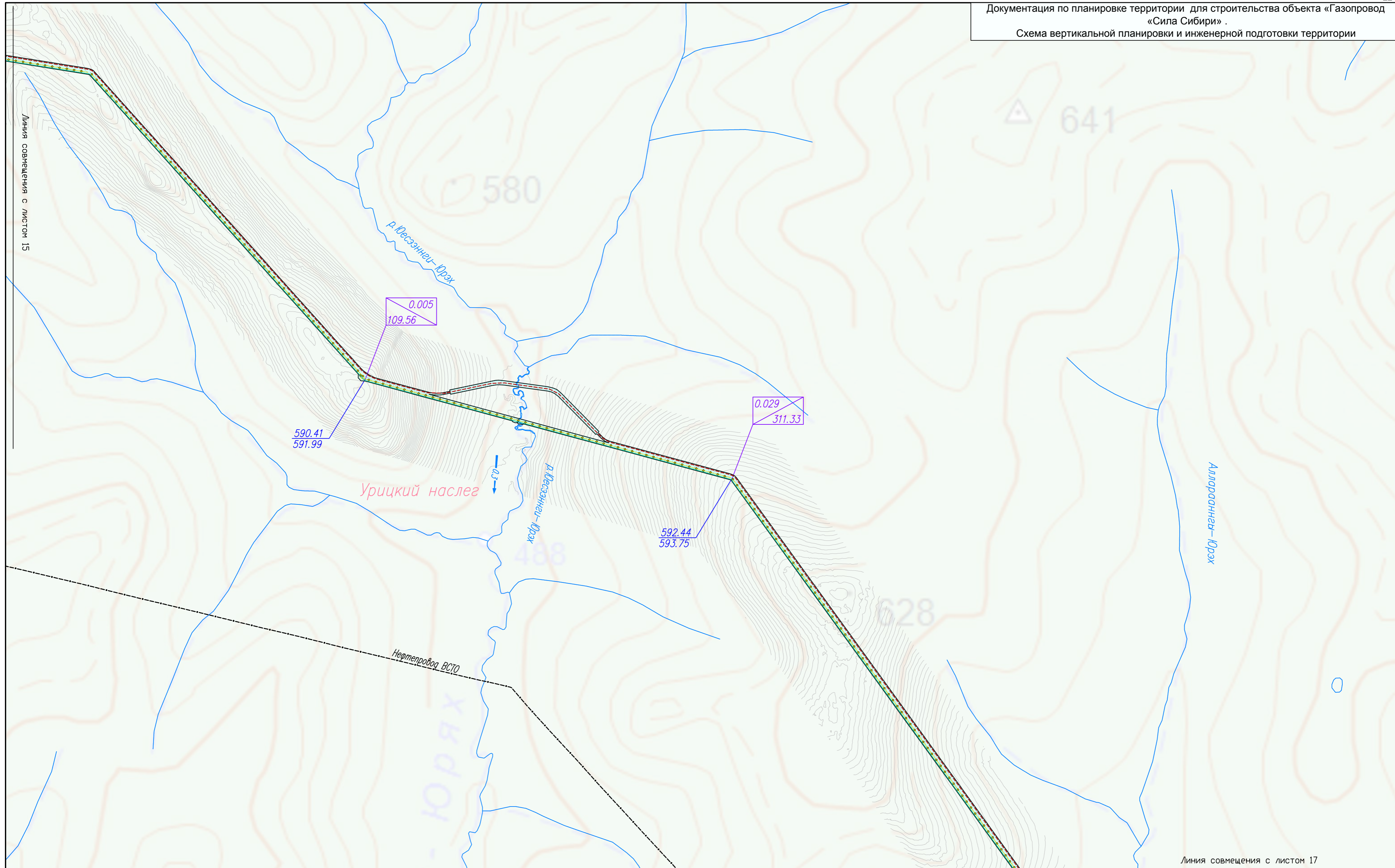
Стадия	Лист	Листов
	14	23

Схема вертикальной планировки и инженерной подготовки территории  
М 1:20000

ПАО «ВНИПИгаздобыча»



Документация по планировке территории для строительства объекта «Газопровод «Сила Сибири» .  
 Схема вертикальной планировки и инженерной подготовки территории



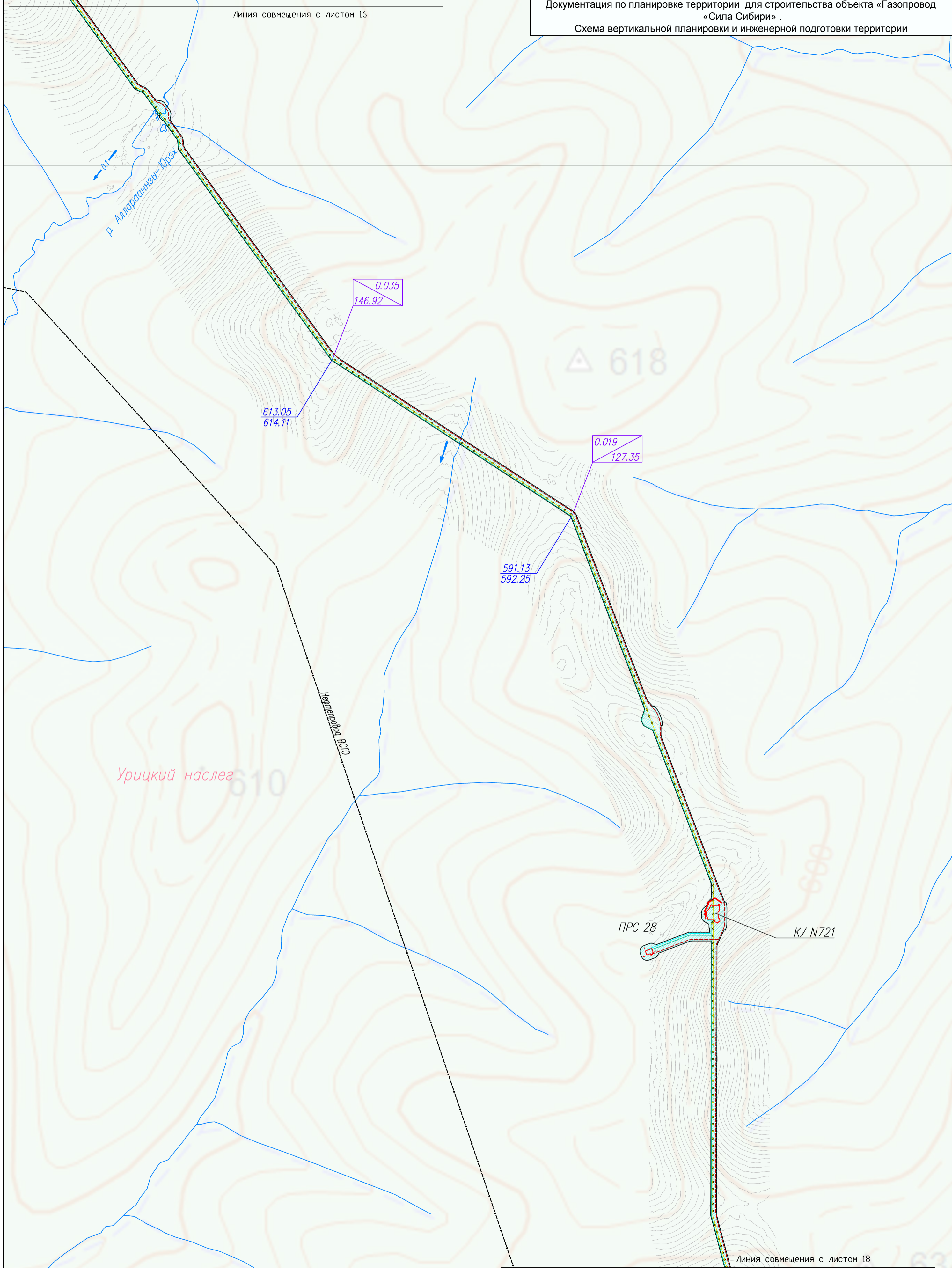
Линия совмещения с листом 15

Линия совмещения с листом 17

						Этап 2.3. Участок «КС-2 «Олекминская» – КС-3 «Амгинская»				
						Газопровод «Сила Сибири» (ГП XIII)				
Изм.	Код.уч.	Лист	N док.	Подп.	Дата					
	Зав. группой	Коновалов М.Б.								
	Инженер 2 кат.	Садовников С.А.								
						Заказчик	ПАО «Газпром»	Стадия	Лист	Листов
									16	23
						Схема вертикальной планировки и инженерной подготовки территории М 1:20000				
						ПАО "ВНИПИгазобьича"				

Линия совмещения с листом 16

Документация по планировке территории для строительства объекта «Газопровод «Сила Сибири» .  
Схема вертикальной планировки и инженерной подготовки территории



Линия совмещения с листом 18

Этап 2.3. Участок «КС-2 «Олекминская» – КС-3 «Амгинская»

Газопровод «Сила Сибири» (ГП XIII)

Изм.	Код.уч.	Лист	№ док.	Подп.	Дата

Зав. группой Коновалов М.Б.  
Инженер 2 кат. Садовников С.А.

Заказчик ПАО «Газпром»

Стадия	Лист	Листов
	17	23

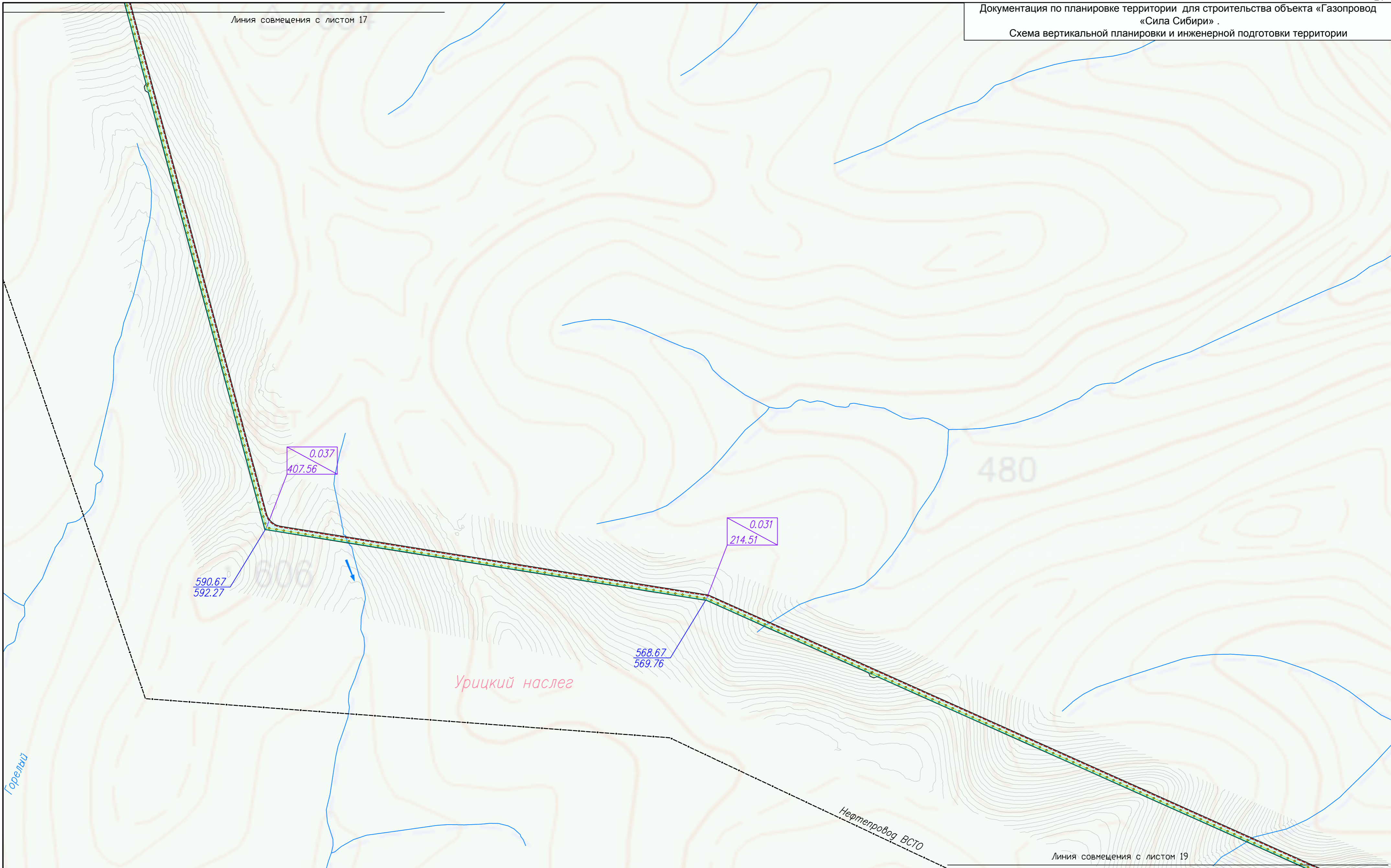
Схема вертикальной планировки  
и инженерной подготовки территории  
М 1:20000

ПАО "ВНИПИгаздобыча"



Линия совмещения с листом 17

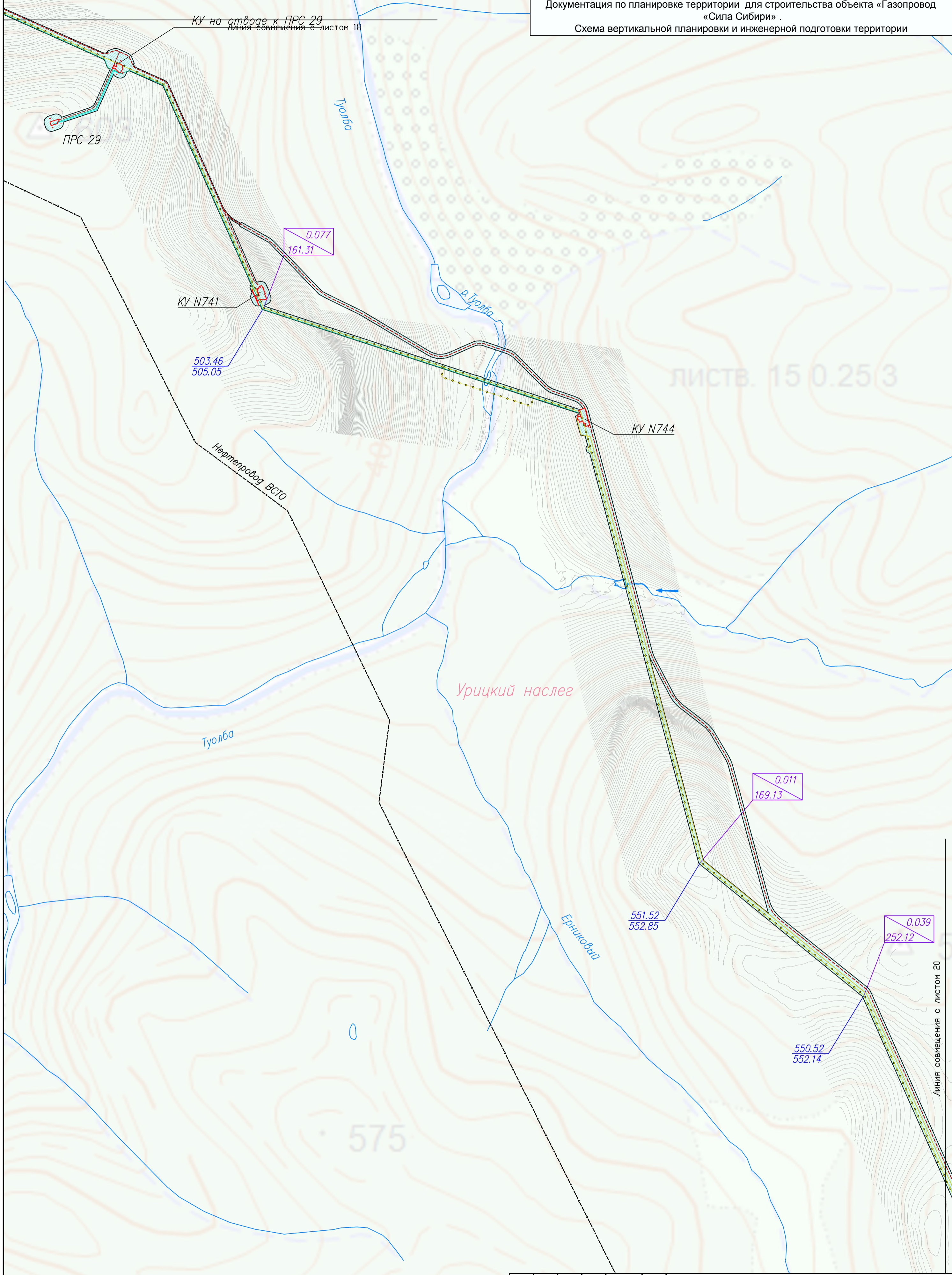
Документация по планировке территории для строительства объекта «Газопровод «Сила Сибири» .  
Схема вертикальной планировки и инженерной подготовки территории



Линия совмещения с листом 19

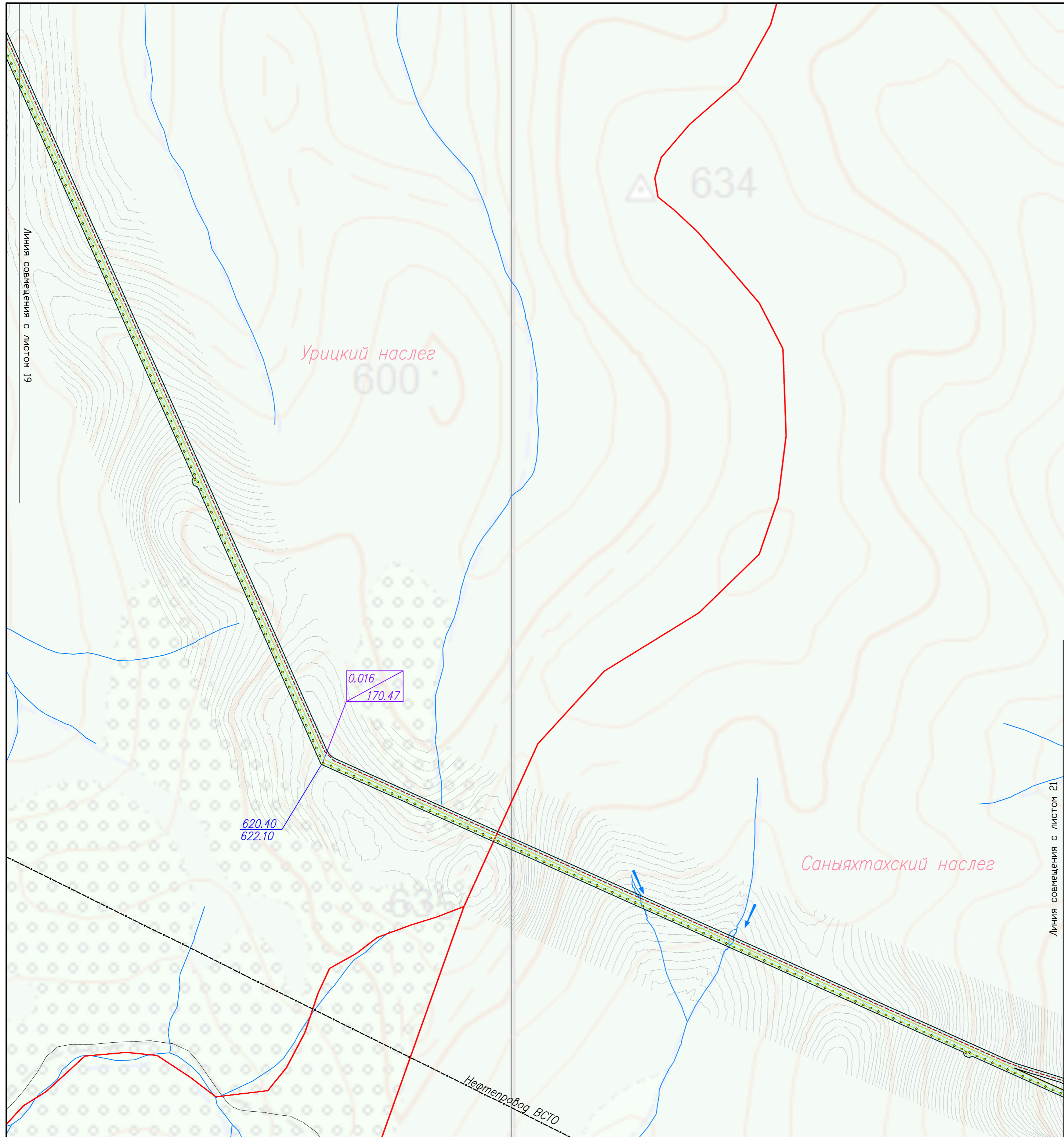
							Этап 2.3. Участок «КС-2 «Олекминская» – КС-3 «Амгинская»				
							Газопровод «Сила Сибири» (ГП XIII)				
Изм.	Код.уч.	Лист	N док.	Подп.	Дата						
	Зав. группой	Коновалов М.Б.									
	Инженер 2кат.	Садовников С.А.				Заказчик ПАО «Газпром»		Стадия	Лист	Листов	
									18	23	
							Схема вертикальной планировки и инженерной подготовки территории М 1:20000		ПАО "ВНИПИгазобьича"		

бер. 8 0.10 2



						Этап 2.3. Участок «КС-2 «Олекминская» – КС-3 «Амгинская»			
						Газопровод «Сила Сибири» (ГП XIII)			
Изм.	Код.уч.	Лист	№ док.	Подп.	Дата				
	Зав. группой	Конюхов М.Б.							
	Инженер 2 кат.	Садовников С.А.							
						Заказчик	Стадия	Лист	Листов
						ПАО «Газпром»		19	23
						Схема вертикальной планировки и инженерной подготовки территории М 1:20000			
						ПАО «ВНИПИгаздобыча»			

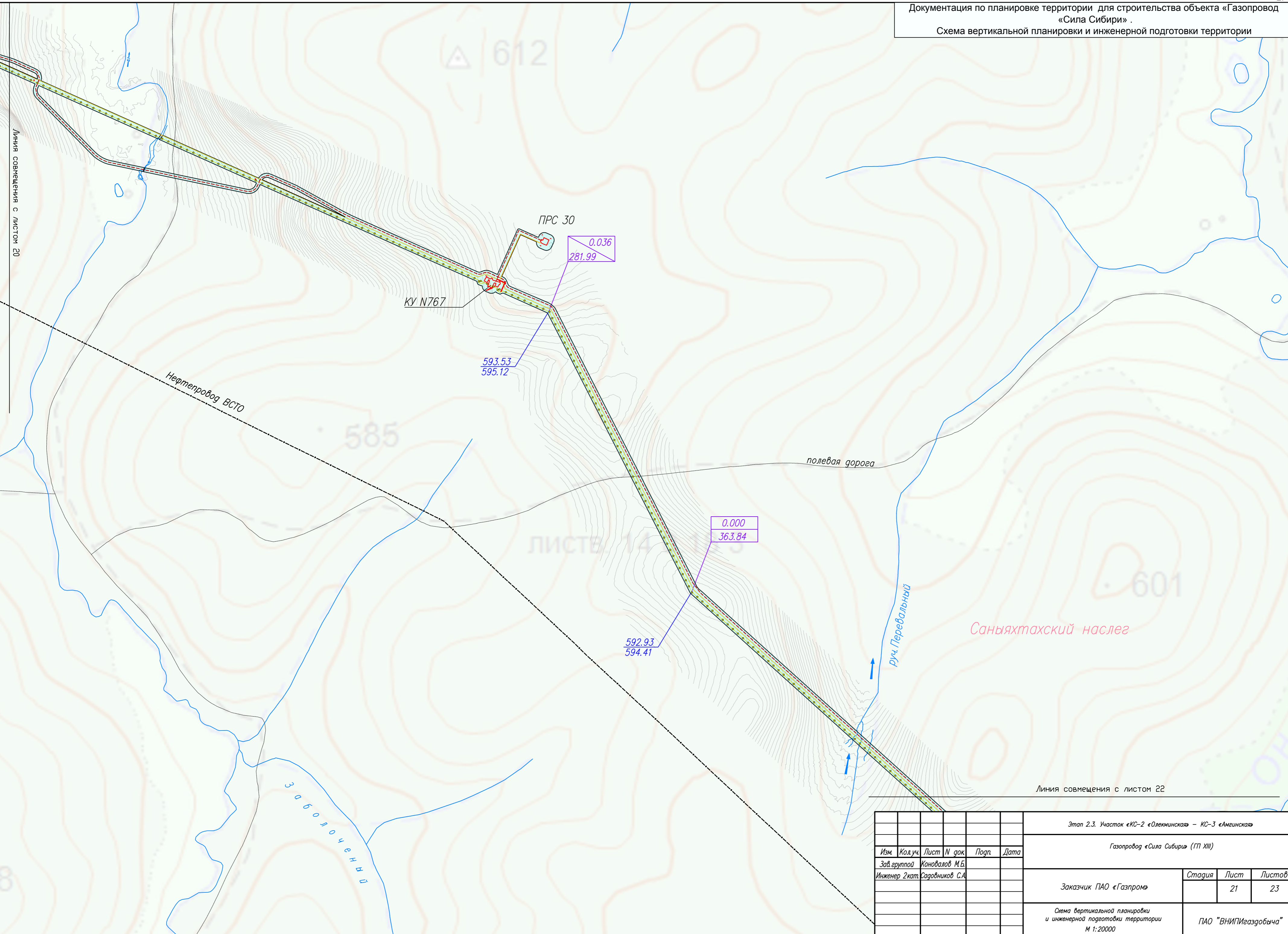
Документация по планировке территории для строительства объекта «Газопровод «Сила Сибири» .  
 Схема вертикальной планировки и инженерной подготовки территории



Линия совмещения с листом 21

						Этап 2.3. Участок «КС-2 «Олекминская» – КС-3 «Амгинская»				
						Газопровод «Сила Сибири» (ГП XIII)				
Изм.	Код.уч.	Лист	N док.	Подп.	Дата					
	Зав. группой	Коновалов М.Б.								
	Инженер 2 кат.	Садовников С.А.				Заказчик ПАО «Газпром»		Стадия	Лист	Листов
								20	23	
						Схема вертикальной планировки и инженерной подготовки территории М 1:20000				
						ПАО "ВНИПИгаздобыча"				

Линия совмещения с листом 19



Линия совмещения с листом 20

Нертепровод ВСТО

ПРС 30

КУ N767

0.036  
281.99

593.53  
595.12

полевая дорога

0.000  
363.84

ЛИСТЫ 14

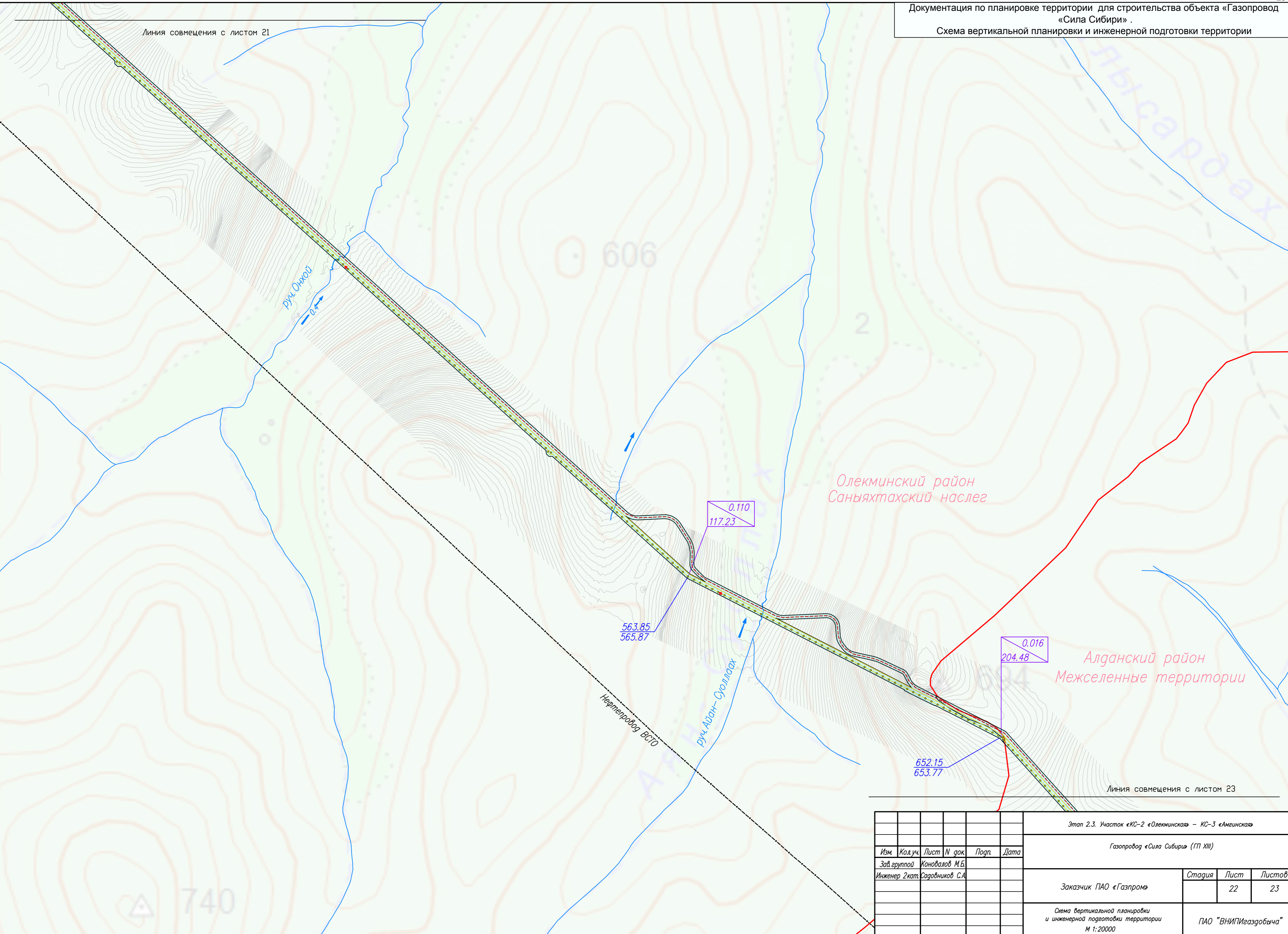
руч. Перевальный

Саняхтахский наслег

Заболоченный ручей

Линия совмещения с листом 22

						Этап 2.3. Участок «КС-2 «Олекминская» – КС-3 «Амгинская»				
						Газопровод «Сила Сибири» (ГП XIII)				
Изм.	Код.уч.	Лист	N док.	Подп.	Дата					
Зав. группой		Коновалов М.Б.								
Инженер 2кат.		Садовников С.А.				Заказчик ПАО «Газпром»		Стадия	Лист	Листов
									21	23
						Схема вертикальной планировки и инженерной подготовки территории М 1:20000				
						ПАО "ВНИПИгазобьича"				



Олекминский район  
Саняхтахский наслег

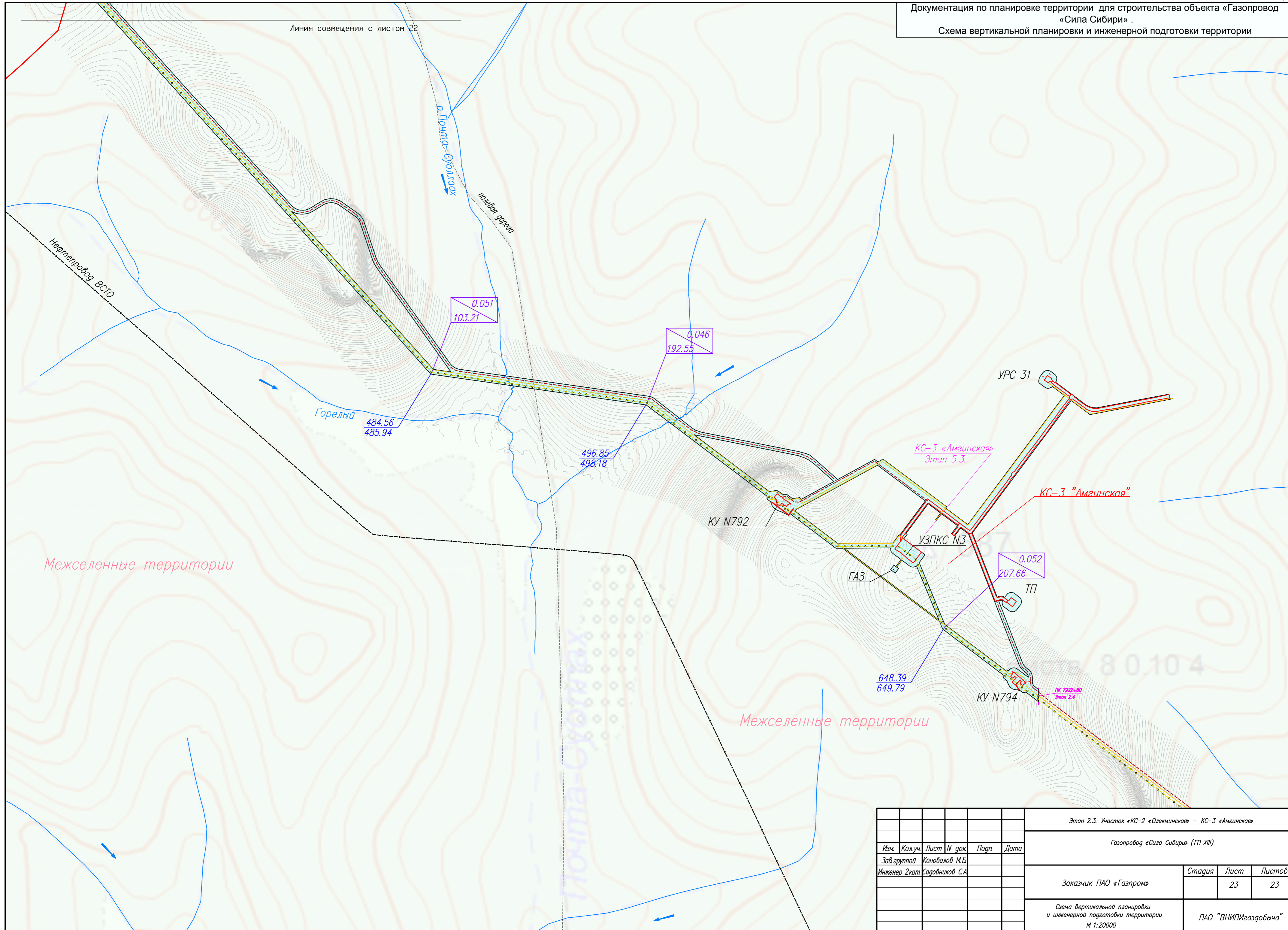
Алданский район  
Межселенные территории

Линия совмещения с листом 21

Линия совмещения с листом 23

Этап 2.3. Участок «КС-2 «Олекминская» – КС-3 «Амгинская»					
Газопровод «Сила Сибири» (ГП XIII)					
Изм.	Код.уч.	Лист	N док.	Подп.	Дата
Зав. группой		Коновалов М.Б.			
Инженер 2 кат.		Садовников С.А.			
Заказчик ПАО «Газпром»				Стадия	Лист
					22
					23
Схема вертикальной планировки и инженерной подготовки территории М 1:20000				ПАО "ВНИПИгаздобыча"	

Линия совмещения с листом 22



						Этап 2.3. Участок «КС-2 «Олекминская» – КС-3 «Амгинская»				
						Газопровод «Сила Сибири» (ГП XIII)				
Изм.	Код.уч.	Лист	N док.	Подп.	Дата					
Защ. группой Коновалов М.Б.										
Инженер 2кат. Садовников С.А.										
						Заказчик ПАО «Газпром»		Стадия	Лист	Листов
									23	23
						Схема вертикальной планировки и инженерной подготовки территории М 1:20000				
						ПАО "ВНИПИгаздобыча"				